





















**LEGENDA**

-  HRANICE SPRÁVNÍHO ÚZEMÍ OBCE A ŘEŠENÉHO ÚZEMÍ
-  HRANICE A PLOCHA ZASTAVĚNÉHO ÚZEMÍ
-  HRANICE ZASTAVITELNÉ PLOCHY
-  LOKALITA ZÁBORU
-  OZNAČENÍ LOKALIT ZÁBORU
-  PLOCHY NAVRŽENÉ NA VYJMUTÍ ZE ZASTAVĚNÉHO ÚZEMÍ - PLOCHA PRO STAVEBNÍ UZÁVĚRU
  
- KULTURA NA PLOCHÁCH ZÁBORU**
-  ORNÁ PŮDA
-  SADY, ZAHRADY
-  LOUKY, TTP
  
- LIMITY OCHRANY PŘÍRODY**
-  HRANICE A PLOCHA ZASTAVĚNÉHO ÚZEMÍ
-  OCHRANNÁ ZÓNA OSY NADREGIONÁLNÍHO BIODORIDORU
-  LOKÁLNÍ BIODORIDOR
-  LOKÁLNÍ BIOCENTRUM
-  ÚDOLNÍ NIVA - VKP ZE ZÁKONA č.114/92 Sb.
-  LES - VKP ZE ZÁKONA č.114/92 Sb.
-  VZDÁLENOST 50m OD LEŠA
-  MELIORACE
-  VODNÍ PLOCHY A TOKY - VKP ZE ZÁKONA č.114/92 Sb.
-  HRANICE BPEJ
-  KÓD BPEJ

**VÝKRES PŘEDPOKLÁDANÝCH ZÁBORŮ PŮDNÍHO FONDU**

VÝKRES

PARÉ

**ING. ARCH.J. MEJSNAROVÁ**  
**AUTORIZOVANÝ ARCHITEKT**  
 URBANISTICKÉ STUDIO KRAJNÍKOVA 113/12  
 DOBRŮCHOVICE

GRAFICKÁ ČÁST ODŮVODNĚNÍ

**6**

ÚZEMNÍ PLÁN – OBEC SVINAŘOV  
 ETAPA NÁVRH  
 DATUM ZPRACOVÁNÍ 8/2008

MĚŘÍTKO  
 1 : 5 000